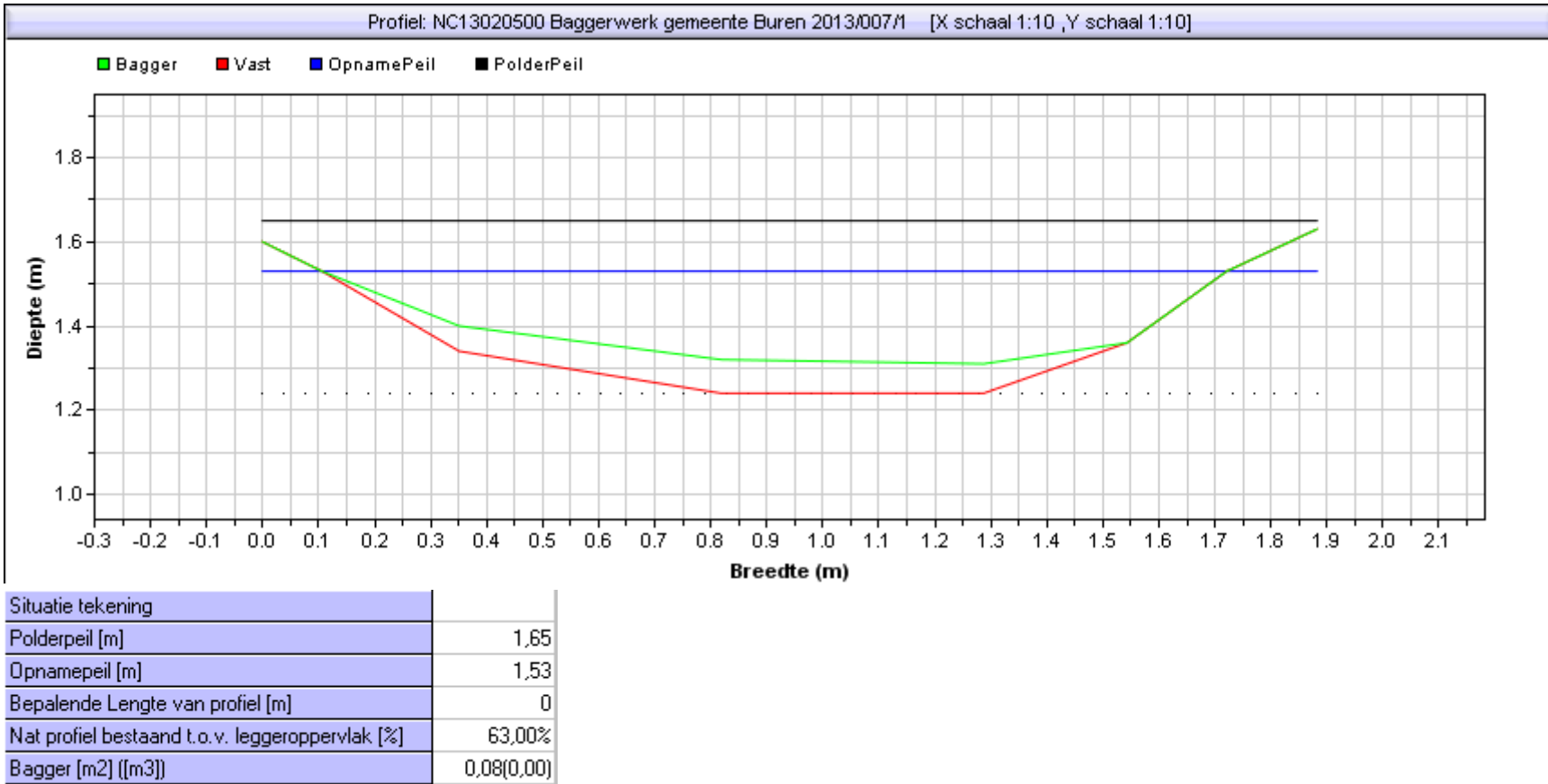
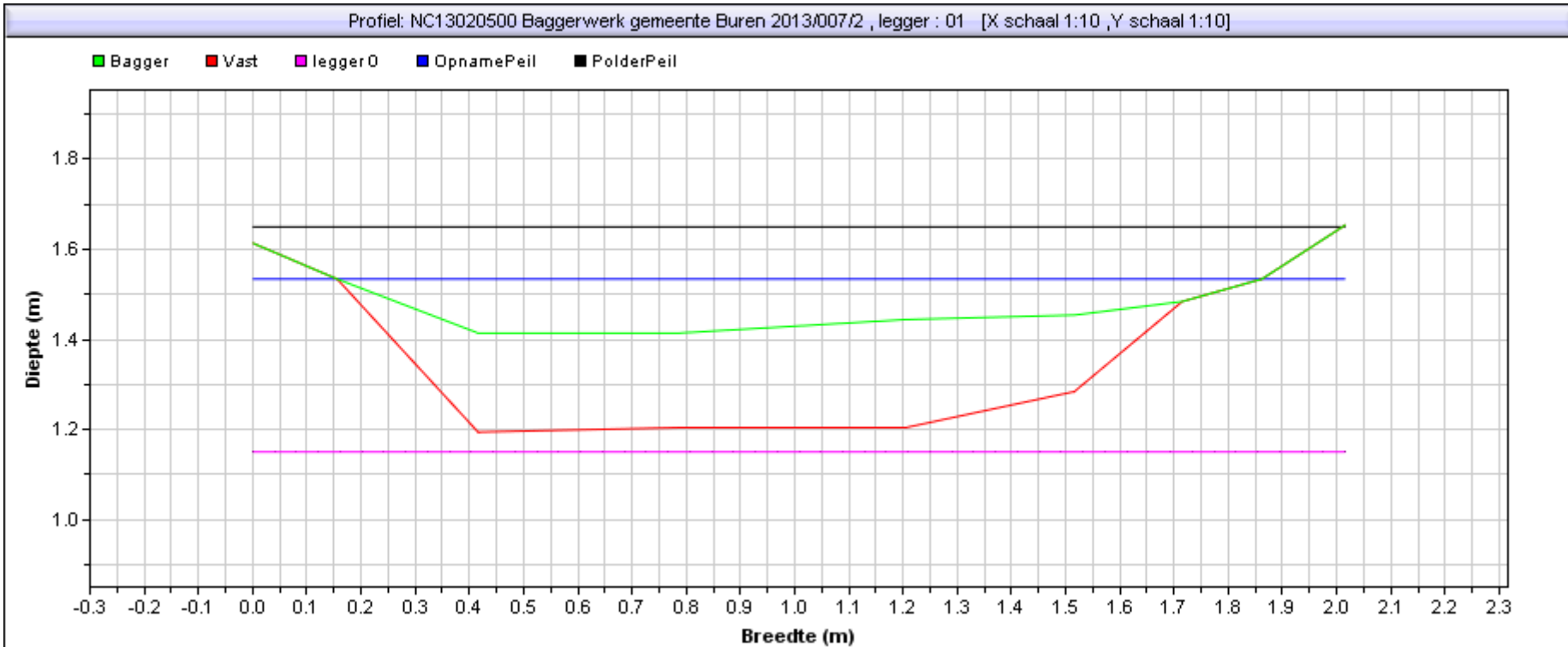


Gebied : NC13020500 Baggerwerk gemeente Buren 2013
Project :
Bedrijf : RPS
Dwarsprofiel : 007 / 1 Datume uitpeiling: 0:00:00
Beschrijving :

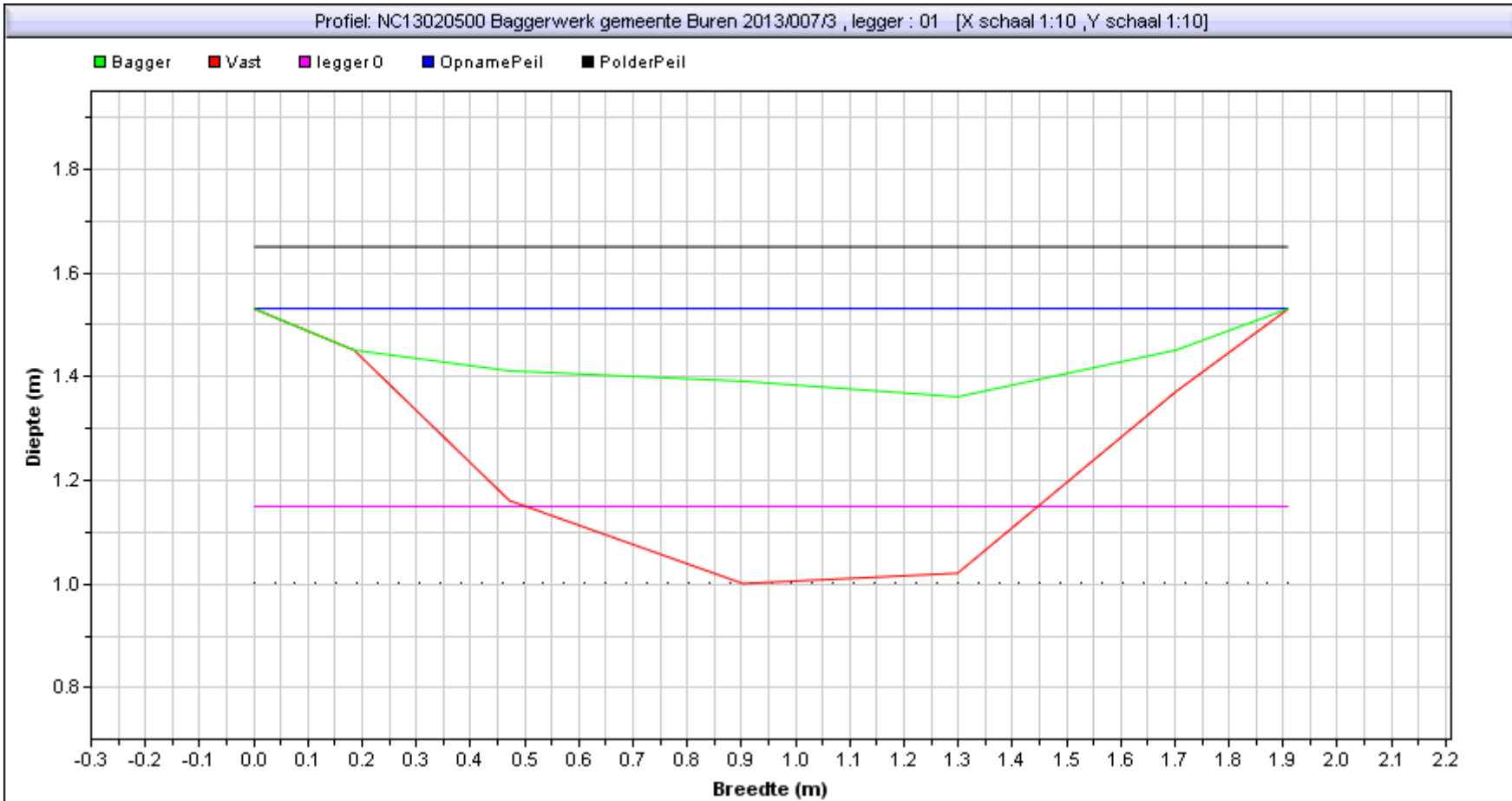


Gebied : NC13020500 Baggerwerk gemeente Buren 2013
Project :
Bedrijf : RPS
Dwarsprofiel : 007 / 2 Datume uitpeiling: 0:00:00
Beschrijving :



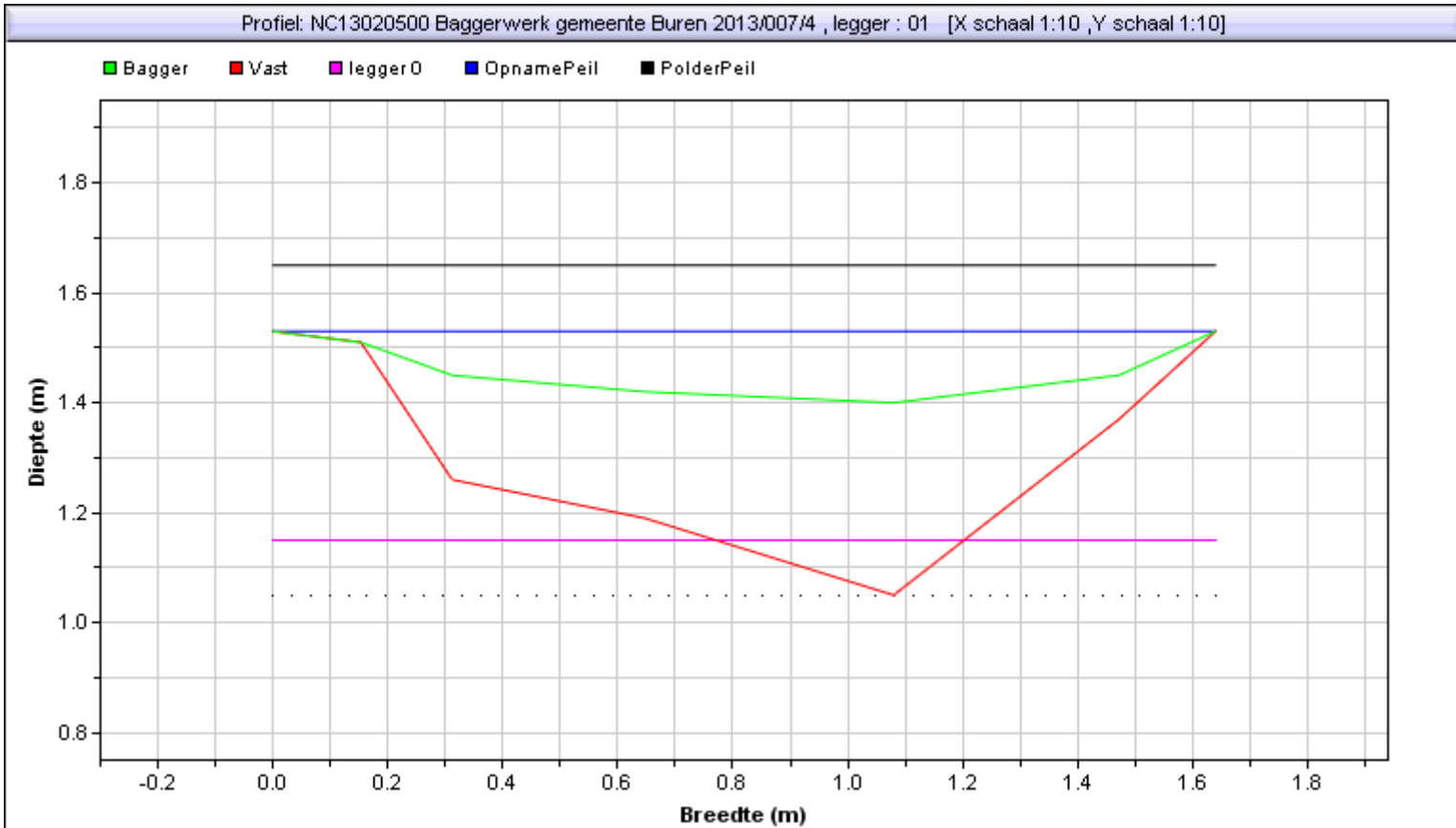
| | | | |
|-------------------------------------------------|------------|----------------------------------------|-------------|
| Situatie tekening | | Leggerprofiel bodemhoogte [m] | 1,15 |
| Polderpeil [m] | 1,65 | Bagger in leggerprofiel [m2] ([m3]) | 0,28 (0,00) |
| Opnamepeil [m] | 1,534 | Te verwijderen vaste grond [m2] ([m3]) | 0,36 (0,00) |
| Bepalende Lengte van profiel [m] | 0 | | |
| Nat profiel bestaand t.o.v. leggeroppervlak [%] | 45,00% | | |
| Bagger [m2] ([m3]) | 0,28(0,00) | | |

Gebied : NC13020500 Baggerwerk gemeente Buren 2013
Project :
Bedrijf : RPS
Dwarsprofiel : 007 / 3 Datume uitpeiling: 0:00:00
Beschrijving :



| | | | |
|-------------------------------------------------|------------|------------------------------------------|-------------|
| Situatie tekening | | Leggerprofiel bodemhoogte [m] | 1,15 |
| Polderpeil [m] | 1,65 | Bagger in leggerprofiel [m2] ([[m3]]) | 0,31 (0,00) |
| Opnamepeil [m] | 1,531 | Te verwijderen vaste grond [m2] ([[m3]]) | 0,20 (0,00) |
| Bepalende Lengte van profiel [m] | 0 | | |
| Nat profiel bestaand t.o.v. leggeroppervlak [%] | 58,00% | | |
| Bagger [m2] ([[m3]]) | 0,41(0,00) | | |

Gebied : NC13020500 Baggerwerk gemeente Buren 2013
Project :
Bedrijf : RPS
Dwarsprofiel : 007 / 4 Datume uitpeiling: 0:00:00
Beschrijving :



| | | | |
|-------------------------------------------------|------------|----------------------------------------|-------------|
| Situatie tekening | | Leggerprofiel bodemhoogte [m] | 1,15 |
| Polderpeil [m] | 1,65 | Bagger in leggerprofiel [m2] {[m3]} | 0,28 (0,00) |
| Opnamepeil [m] | 1,53 | Te verwijderen vaste grond [m2] {[m3]} | 0,20 (0,00) |
| Bepalende Lengte van profiel [m] | 0 | | |
| Nat profiel bestaand t.o.v. leggeroppervlak [%] | 52,00% | | |
| Bagger [m2] {[m3]} | 0,30(0,00) | | |